

# ESTUDIO DE DETALLE

## MODIFICACIÓN DE OCUPACIÓN EN PLANTA BAJA Y RETRANQUEOS PARA VIVIENDA UNIFAMILIAR EN PASEO DE LOS MORALES Nº 3 DE LAS GABIAS

### PROMOTOR

JOSE ANTONIO SANCHEZ MOLINA y MARIA LIBERTAD ROMERO GAMARRA

**MARCOS LÓPEZ POLO**  
ARQUITECTO  
Colegiado nº 4.574

MARZO 2024



La autenticidad de este documento se puede comprobar con el código 07E8000E759600N4T5E1U1B9B3 en la Sede Electrónica de la Entidad

**FIRMANTE - FECHA**  
MARCOS LOPEZ POLO - 13/05/2024  
AYUNTAMIENTO DE LAS GABIAS - 29/05/2024  
serialNumber=S2833002E,CN=Sello de tiempo TS@ - @firma,OU=Secretaría General de Administración Digital,O=Secretaría de Estado de Función Pública,C=ES - 29/05/2024 08:24:59  
ESTE DOCUMENTO ES UNA COPIA DEL DOCUMENTO ORIGINAL(947607)

EXPEDIENTE :: 202414  
24000495  
Fecha: 01/04/2024  
Hora: 00:00  
Und. reg: REGISTRO GENERAL

CSV: 07E8000E759600N4T5E1U1B9B3

000F344D00N6P7E4B3R7A4



La autenticidad de este documento se puede comprobar con el código 07E8000F344D00N6P7E4B3R7A4 en la Sede Electrónica de la Entidad

**FIRMANTE - FECHA**  
FUENSANTA NAVARRO PAVON-VICESECRETARIA GENERAL - 14/08/2024  
serialNumber=S2833002E,CN=Sello de tiempo TS@ - @firma,OU=Secretaría General de Administración Digital,O=Secretaría de Estado de Función Pública,C=ES - 14/08/2024 08:43:31  
DILIGENCIA: PARA HACER CONSTAR QUE EL PRESENTE ESTUDIO DE DETALLE, REDACTADO POR EL ARQUITECTO D. MARCOS LÓPEZ POLO, CON CSV 07E8000E759600N4T5E1U1B9B3, DONDE SE MODIFICAN PARTE DE LOS PARAMETROS DE LA ORDENACIÓN DETALLADA ESTABLECIDA PARA LA PARCELA SITA EN PASEO DE LOS MORALES NÚMERO 3, REFERENCIA CATASTRAL 1808609VG410H0001E1, PERTENECIENTE AL PLAN PARCIAL PAGO ARACHE, HA SIDO APROBADO DEFINITIVAMENTE POR EL PLENO DEL AYUNTAMIENTO DE LAS GABIAS, EN SU SESIÓN ORDINARIA DE 29/07/2024 (PUNTO 9)

EXPEDIENTE :: 202414  
24000495  
Fecha: 01/04/2024  
Hora: 00:00  
Und. reg: REGISTRO GENERAL



**INDICE**

**PRIMERO.- MEMORIA INFORMATIVA**

- A.- INTRODUCCIÓN.
  - 1.- Antecedentes.
  - 2.- Promotor y Redactor del Estudio de Detalle
  - 3.- Conveniencia del Estudio de Detalle.
- B.- OBJETO.
- C.- NATURALEZA LEGAL DE LA ACTUACIÓN.
  - 1.- Según la Legislación urbanística.
- D.- NATURALEZA TÉCNICA DEL TERRENO AFECTADO.
  - 1.- Situación.
  - 2.- Topografía.
  - 3.- Usos.
  - 4.- Edificaciones.
  - 5.- Infraestructuras y servicios.
- E.- LA PROPIEDAD DE LOS TERRENOS AFECTADOS.

**SEGUNDO.- DETERMINACIONES DEL ESTUDIO DE DETALLE. JUSTIFICACIÓN DE LA PROPUESTA.**

- A.- JUSTIFICACIÓN DE LA PROPUESTA, PROCEDENCIA Y CONVENIENCIA.
- B.- FINES Y OBJETIVOS.
- C.- SOLUCIÓN ADOPTADA Y COMPARADA

**TERCERO.- NORMAS DE EDIFICACIÓN Y USOS.**

- A.- PARCELAS RESULTANTES.
- B.- ORDENANZAS.

**CUARTO.- MEMORIA DE VIABILIDAD ECONÓMICA.**

**QUINTO.- RESUMEN EJECUTIVO**

**SEXTO.- PLANIMETRIA QUE DETERMINA EL CONTENIDO DEL ESTUDIO DE DETALLE.**

C\ Verónica 24 bis, Ático Las Gabias Granada marcoslopezpolo1981@gmail.com



La autenticidad de este documento se puede comprobar con el código 07E8000E759600N4T5E1U1B9B3 en la Sede Electrónica de la Entidad	<b>FIRMANTE - FECHA</b>	EXPEDIENTE :: 202414 24000495 Fecha: 01/04/2024 Hora: 00:00 Und. reg: REGISTRO GENERAL
	MARCOS LOPEZ POLO - 13/05/2024 AYUNTAMIENTO DE LAS GABIAS - 29/05/2024 serialNumber=S2833002E,CN=Sello de tiempo TS@ - @firma,OU=Secretaría General de Administración Digital,O=Secretaría de Estado de Función Pública,C=ES - 29/05/2024 08:24:59 <small>ESTE DOCUMENTO ES UNA COPIA DEL DOCUMENTO ORIGINAL(947607)</small>	



La autenticidad de este documento se puede comprobar con el código 07E8000F344D00N6P7E4B3R7A4 en la Sede Electrónica de la Entidad	<b>FIRMANTE - FECHA</b>	EXPEDIENTE :: 202414 24000495 Fecha: 01/04/2024 Hora: 00:00 Und. reg: REGISTRO GENERAL
	FUENSANTA NAVARRO PAVON-VICESECRETARIA GENERAL - 14/08/2024 serialNumber=S2833002E,CN=Sello de tiempo TS@ - @firma,OU=Secretaría General de Administración Digital,O=Secretaría de Estado de Función Pública,C=ES - 14/08/2024 08:43:31 <small>DILIGENCIA: PARA HACER CONSTAR QUE EL PRESENTE ESTUDIO DE DETALLE, REDACTADO POR EL ARQUITECTO D. MARCOS LÓPEZ POLO, CON CSV 07E8000E759600N4T5E1U1B9B3, DONDE SE MODIFICAN PARTE DE LOS PARÁMETROS DE LA ORDENACIÓN DETALLADA ESTABLECIDA PARA LA PARCELA SITA EN PASEO DE LOS MORALES NÚMERO 3, REFERENCIA CATASTRAL 1808809VG4110H0001E1, PERTENECIENTE AL PLAN PARCIAL PAGO ARACHE, HA SIDO APROBADO DEFINITIVAMENTE POR EL PLENO DEL AYUNTAMIENTO DE LAS GABIAS, EN SU SESIÓN ORDINARIA DE 29/07/2024 (PUNTO 8)</small>	

CSV: 07E8000E759600N4T5E1U1B9B3

000F344D00N6P7E4B3R7A4

**MEMORIA**

**PRIMERO.- MEMORIA INFORMATIVA**

**A.- INTRODUCCIÓN.-**

**1.- Antecedentes.**

Dada la importancia que conlleva, debido al cambio de tendencia edificatoria, donde el ciudadano prefiere construcciones en una planta y por lo tanto una ocupación mayor a la definida en las NNSS de Las Gabias, adaptación parcial a la LOUA y debido al límite definido en algunos de nuestros planes parciales (Pedro Verde un 17% o Pago Arache un 20%), se plantea la redacción de este presente estudio de detalle para aumentar dichas ocupaciones para acondicionar la vivienda que se pretende proyectar a las necesidades de los clientes.

Mediante un Estudio de Detalle, se pueden modificar aspectos de ordenación detallada definida en el planeamiento en ámbitos de suelo urbano, como pueden ser el número de plantas de una edificación, la ocupación u otros parámetros, siempre que no incremente edificabilidad, aprovechamiento, número de viviendas o afecte al suelo dotacional público.

**A modo resumen se indica que se pretende realizar una modificación de la superficie ocupada total de la parcela, pasando de un 20% a un 40%, disminuyendo el retranqueo a la vía pública de 5m a 3m, sin verse alterado para ello el aprovechamiento urbanístico.**

El resto de condiciones urbanísticas quedan intactas, manteniéndose edificabilidad, alturas, etc.

**2.- Promotor y Redactor del proyecto de Estudio de Detalle.**

Los promotores de esta iniciativa son JOSE ANTONIO SANCHEZ MOLINA y MARIA LIBERTAD ROMERO GAMARRA con NIF 75146931C y 15471954S respectivamente, con domicilio a efectos de notificación en C/ San Francisco nº 47 de Las Gabias (Granada).

El redactor del Estudio de Detalle es el Arquitecto D. Marcos López Polo, colegiado nº 4574 del Colegio Oficial de Arquitectos de Granada.

**3.- Conveniencia del Estudio de Detalle.**

El Estudio de Detalle viene previsto en primer lugar por su determinación en la Revisión de las NN.SS. de Las Gabias, concretamente en el Plan Parcial "El Arache", el cual determina las condiciones urbanísticas de la parcela, un plan parcial muy restrictivo a nivel de ocupación y retranqueos de las parcelas, por lo que, dada la tendencia constructiva actual, es inviable la construcción de una vivienda completa en planta baja.

C\ Verónica 24 bis, Ático Las Gabias Granada marcoslopezpolo1981@gmail.com

CSV: 07E8000E759600N4T5E1U1B9B3

000F344D00N6P7E4B3R7A4



La autenticidad de este documento se puede comprobar con el código 07E8000E759600N4T5E1U1B9B3 en la Sede Electrónica de la Entidad	<b>FIRMANTE - FECHA</b>	EXPEDIENTE :: 202414 24000495 Fecha: 01/04/2024 Hora: 00:00 Und. reg: REGISTRO GENERAL
	MARCOS LOPEZ POLO - 13/05/2024 AYUNTAMIENTO DE LAS GABIAS - 29/05/2024 serialNumber=S2833002E,CN=Sello de tiempo TS@ - @firma,OU=Secretaría General de Administración Digital,O=Secretaría de Estado de Función Pública,C=ES - 29/05/2024 08:24:59 <small>ESTE DOCUMENTO ES UNA COPIA DEL DOCUMENTO ORIGINAL(947607)</small>	



La autenticidad de este documento se puede comprobar con el código 07E8000F344D00N6P7E4B3R7A4 en la Sede Electrónica de la Entidad	<b>FIRMANTE - FECHA</b>	EXPEDIENTE :: 202414 24000495 Fecha: 01/04/2024 Hora: 00:00 Und. reg: REGISTRO GENERAL
	FUENSANTA NAVARRO PAVON-VICESECRETARIA GENERAL - 14/08/2024 serialNumber=S2833002E,CN=Sello de tiempo TS@ - @firma,OU=Secretaría General de Administración Digital,O=Secretaría de Estado de Función Pública,C=ES - 14/08/2024 08:43:31 <small>DILIGENCIA: PARA HACER CONSTAR QUE EL PRESENTE ESTUDIO DE DETALLE, REDACTADO POR EL ARQUITECTO D. MARCOS LÓPEZ POLO, CON CSV 07E8000E759600N4T5E1U1B9B3, DONDE SE MODIFICAN PARTE DE LOS PARÁMETROS DE LA ORDENACIÓN DETALLADA ESTABLECIDA PARA LA PARCELA SITA EN PASEO DE LOS MORALES NÚMERO 3, REFERENCIA CATASTRAL 1808809VG411040001E1, PERTENECIENTE AL PLAN PARCIAL PAGO ARACHE, HA SIDO APROBADO DEFINITIVAMENTE POR EL PLENO DEL AYUNTAMIENTO DE LAS GABIAS, EN SU SESIÓN ORDINARIA DE 29/07/2024 (PUNTO 9)</small>	

**B.- OBJETO.**

El objeto del presente documento es el de modificar parcialmente las condiciones urbanísticas de la parcela sita en el Paseo de los Morales nº 3 de Las Gabias, transformando los parámetros de ocupación y retranqueos a nivel de planta baja sin afectar al aprovechamiento total de la parcela.

**C.- NATURALEZA LEGAL DE LA ACTUACIÓN.**

1.- Según la legislación Urbanística.

De acuerdo con el artículo 71 de la LISTA:


1. Los Estudios de Detalle tienen por objeto completar, adaptar o modificar alguna de las determinaciones de la ordenación detallada de aquellas actuaciones urbanísticas que no impliquen modificar el uso o la edificabilidad, ni incrementar el aprovechamiento urbanístico o afectar negativamente a las dotaciones.
2. Los instrumentos de ordenación urbanística detallada podrán remitirse expresamente a un Estudio de Detalle para establecer, completar o modificar la ordenación de su ámbito, dentro de los límites del apartado anterior.
3. En ningún caso los Estudios de Detalle podrán sustituir a los instrumentos que establecen la ordenación detallada en ámbitos sometidos a actuaciones transformación urbanística.”

Esta regulación ha sido desarrollada y concretada en el artículo 94 del RGLISTA, según el cual:

1. Los Estudios de Detalle tienen por objeto completar, adaptar o modificar alguna de las determinaciones de la ordenación detallada establecida por el correspondiente instrumento de ordenación urbanística detallada en ámbitos de suelo urbano o en ámbitos de suelo rústico sometido a actuaciones de transformación urbanística de nueva urbanización.
2. En ningún caso pueden modificar el uso urbanístico del suelo, alterar la edificabilidad o el número de viviendas, ni incrementar el aprovechamiento urbanístico o afectar negativamente a las dotaciones o a otros suelos no incluidos en su ámbito. Dentro de su ámbito los Estudios de Detalle podrán:
  - a) ...
  - b) ...
  - c) Modificar la ordenación de volúmenes establecida por el instrumento de ordenación urbanística detallada en parcelas de un mismo ámbito de suelo urbano no sometidas a actuaciones de transformación urbanística....
3. En ningún caso los Estudios de Detalle podrán sustituir a los instrumentos que establecen la ordenación detallada en ámbitos sometidos a actuaciones de transformación urbanística.

C\ Verónica 24 bis, Ático      Las Gabias      Granada      marcoslopezpolo1981@gmail.com



La autenticidad de este documento se puede comprobar con el código 07E8000E759600N4T5E1U1B9B3 en la Sede Electrónica de la Entidad	<b>FIRMANTE - FECHA</b>	EXPEDIENTE :: 202414 24000495 Fecha: 01/04/2024 Hora: 00:00 Und. reg: REGISTRO GENERAL
	MARCOS LOPEZ POLO - 13/05/2024 AYUNTAMIENTO DE LAS GABIAS - 29/05/2024 serialNumber=S2833002E,CN=Sello de tiempo TS@ - @firma,OU=Secretaría General de Administración Digital,O=Secretaría de Estado de Función Pública,C=ES - 29/05/2024 08:24:59 <small>ESTE DOCUMENTO ES UNA COPIA DEL DOCUMENTO ORIGINAL(47607)</small>	



La autenticidad de este documento se puede comprobar con el código 07E8000F344D00N6P7E4B3R7A4 en la Sede Electrónica de la Entidad	<b>FIRMANTE - FECHA</b>	EXPEDIENTE :: 202414 24000495 Fecha: 01/04/2024 Hora: 00:00 Und. reg: REGISTRO GENERAL
	FUENSANTA NAVARRO PAVON-VICESECRETARIA GENERAL - 14/08/2024 serialNumber=S2833002E,CN=Sello de tiempo TS@ - @firma,OU=Secretaría General de Administración Digital,O=Secretaría de Estado de Función Pública,C=ES - 14/08/2024 08:43:31 <small>DILIGENCIA: PARA HACER CONSTAR QUE EL PRESENTE ESTUDIO DE DETALLE, REDACTADO POR EL ARQUITECTO D. MARCOS LÓPEZ POLO, CON CSV 07E8000E759600N4T5E1U1B9B3, DONDE SE MODIFICAN PARTE DE LOS PARÁMETROS DE LA ORDENACIÓN DETALLADA ESTABLECIDA PARA LA PARCELA SITA EN PASEO DE LOS MORALES NÚMERO 3, REFERENCIA CATASTRAL 1808809VG411040001E, PERTENECIENTE AL PLAN PARCIAL PAGO ARACHE, HA SIDO APROBADO DEFINITIVAMENTE POR EL PLENO DEL AYUNTAMIENTO DE LAS GABIAS, EN SU SESIÓN ORDINARIA DE 29/07/2024 (PUNTO 9)</small>	

CSV: 07E8000E759600N4T5E1U1B9B3

000F344D00N6P7E4B3R7A4

A la vista de la regulación establecida en el artículo 71 LISTA Y 94 RGLISTA, y en relación a parcelas de suelo urbano no sometidas a actuaciones de transformación urbanística:

- Los Estudios de Detalle pueden modificar alguna de las determinaciones de la ordenación detallada establecida en ámbitos de suelo urbano.
- Los Estudios de Detalle pueden modificar la ordenación de volúmenes establecida en parcelas de un mismo ámbito de suelo urbano no sometidas a actuaciones de transformación urbanística.
- En ningún caso, los Estudios de Detalle pueden modificar el uso urbanístico del suelo, alterar la edificabilidad o el número de viviendas, ni incrementar el aprovechamiento urbanístico o afectar negativamente a las dotaciones o a otros suelos no incluidos en su ámbito.
- En ningún caso, los Estudios de Detalle pueden sustituir a los instrumentos que establecen la ordenación detallada en ámbitos sometidos a actuaciones de transformación urbanística.

Según recoge el artículo 78 del RGLISTA:

1. La ordenación urbanística detallada tiene como objeto la definición del trazado pomenorizado completo de la trama urbana, sus espacios públicos y dotaciones.
2. La ordenación urbanística detallada se concreta a través de las siguientes determinaciones:
  - a) ...
  - b) ...
  - ...
  - g) La normativa de edificación, que deberá contemplar al menos las siguientes determinaciones:
    - 1º Condiciones generales: de parcela, situación y forma de los edificios; morfológicas y tipológicas; estéticas, de calidad e higiene; de infraestructuras y servicios de los edificios; condiciones ambientales y otras condiciones análogas a las anteriores.
    - 2º Ordenanzas de edificación por uso pomenorizado y/o tipología.
    - ...

De acuerdo con el apartado 2 este artículo 78 del RGLISTA, la altura máxima de edificación, como normativa de edificación que es, se encuentra entre esas determinaciones mediante las cuales se concreta la ordenación urbanística detallada. Ya sea como determinación urbanística específica asignada por el instrumento correspondiente a cada parcela dentro de las condiciones generales de edificación (art. 78.2.g).1º) o como parámetro integrado en la ordenanza de edificación que se asigne a dicha parcela (art. 78.2.g).2º).

C\ Verónica 24 bis, Ático Las Gabias Granada marcoslopezpolo1981@gmail.com



La autenticidad de este documento se puede comprobar con el código 07E8000E759600N4T5E1U1B9B3 en la Sede Electrónica de la Entidad	<b>FIRMANTE - FECHA</b>	EXPEDIENTE :: 202414 24000495
	MARCOS LOPEZ POLO - 13/05/2024 AYUNTAMIENTO DE LAS GABIAS - 29/05/2024 serialNumber=S2833002E,CN=Sello de tiempo TS@ - @firma,OU=Secretaría General de Administración Digital,O=Secretaría de Estado de Función Pública,C=ES - 29/05/2024 08:24:59	Fecha: 01/04/2024 Hora: 00:00
<small>ESTE DOCUMENTO ES UNA COPIA DEL DOCUMENTO ORIGINAL(947607)</small>		Und. reg: REGISTRO GENERAL

CSV: 07E8000E759600N4T5E1U1B9B3

000F344D00N6P7E4B3R7A4



La autenticidad de este documento se puede comprobar con el código 07E8000F344D00N6P7E4B3R7A4 en la Sede Electrónica de la Entidad	<b>FIRMANTE - FECHA</b>	EXPEDIENTE :: 202414 24000495
	FUENSANTA NAVARRO PAVON-VICESECRETARIA GENERAL - 14/08/2024 serialNumber=S2833002E,CN=Sello de tiempo TS@ - @firma,OU=Secretaría General de Administración Digital,O=Secretaría de Estado de Función Pública,C=ES - 14/08/2024 08:43:31	Fecha: 01/04/2024 Hora: 00:00
<small>DILIGENCIA: PARA HACER CONSTAR QUE EL PRESENTE ESTUDIO DE DETALLE, REDACTADO POR EL ARQUITECTO D. MARCOS LÓPEZ POLO, CON CSV 07E8000E759600N4T5E1U1B9B3, DONDE SE MODIFICAN PARTE DE LOS PARÁMETROS DE LA ORDENACIÓN DETALLADA ESTABLECIDA PARA LA PARCELA SITA EN PASEO DE LOS MORALES NÚMERO 3, REFERENCIA CATASTRAL 1808809VG410H0001E1, PERTENECIENTE AL PLAN PARCIAL PAGO ARACHE, HA SIDO APROBADO DEFINITIVAMENTE POR EL PLENO DEL AYUNTAMIENTO DE LAS GABIAS, EN SU SESIÓN ORDINARIA DE 29/07/2024 (PUNTO 9)</small>		Und. reg: REGISTRO GENERAL



D.- NATURALEZA TÉCNICA DEL TERRENO AFECTADO.

**1.- Situación.**

El solar sobre el que se actúa está situado en el municipio de Las Gabias (Granada), en el Paseo de los Morales nº 3, estando en la actualidad configurado como una única parcela catastral.

**2.- Topografía.**

Los terrenos sobre los que se desarrolla presentan una topografía completamente plana, enrasada con la vía pública.

**3.- Usos.**

Actualmente el uso asignado actualmente en la Revisión de las NN.SS. es el de VIVIENDA UNIFAMILIAR – RESIDENCIAL A, dicho uso no es modificado.

**4.- Edificaciones y Servidumbres.**

La parcela se encuentra rodeada de otras parcelas de similares características, existiendo edificaciones cercanas donde ya se ha aplicado la transformación urbanística propuesta en el presente estudio de detalle.

No existen servidumbres aparentes en la parcela.

**5.- Infraestructuras.**

Hemos de distinguir cuatro puntos importantes en cuanto a Infraestructuras vitales para el posterior desarrollo de la edificación:

a.- Abastecimiento de agua.

Consultados los Servicios Técnicos del Ayuntamiento y la empresa suministradora, existe la posibilidad de abastecer el total de la zona, con un diámetro adecuado.

b.- Saneamiento.

Consultado de la misma forma en lo que a Saneamiento y Alcantarillado se refiere, existe una red de saneamiento que recoge las aguas de toda la unidad y cuyo vertido se realiza a la red general.

c.- Energía Eléctrica.

Consultada la Compañía Suministradora de Electricidad, existen ya hoy líneas que puedan soportar y asegurar el suministro de la unidad para un volumen aproximado al que aquí se desarrolla.

C\ Verónica 24 bis, Ático Las Gabias Granada marcoslopezpolo1981@gmail.com

CSV: 07E8000E759600N4T5E1U1B9B3

000F344D00N6P7E4B3R7A4



La autenticidad de este documento se puede comprobar con el código 07E8000E759600N4T5E1U1B9B3 en la Sede Electrónica de la Entidad	<b>FIRMANTE - FECHA</b>	EXPEDIENTE :: 202414 24000495 Fecha: 01/04/2024 Hora: 00:00 Und. reg: REGISTRO GENERAL
	MARCOS LOPEZ POLO - 13/05/2024 AYUNTAMIENTO DE LAS GABIAS - 29/05/2024 serialNumber=S2833002E,CN=Sello de tiempo TS@ - @firma,OU=Secretaría General de Administración Digital,O=Secretaría de Estado de Función Pública,C=ES - 29/05/2024 08:24:59 <small>ESTE DOCUMENTO ES UNA COPIA DEL DOCUMENTO ORIGINAL(47607)</small>	



La autenticidad de este documento se puede comprobar con el código 07E8000F344D00N6P7E4B3R7A4 en la Sede Electrónica de la Entidad	<b>FIRMANTE - FECHA</b>	EXPEDIENTE :: 202414 24000495 Fecha: 01/04/2024 Hora: 00:00 Und. reg: REGISTRO GENERAL
	FUENSANTA NAVARRO PAVON-VICESECRETARIA GENERAL - 14/08/2024 serialNumber=S2833002E,CN=Sello de tiempo TS@ - @firma,OU=Secretaría General de Administración Digital,O=Secretaría de Estado de Función Pública,C=ES - 14/08/2024 08:43:31 <small>DILIGENCIA: PARA HACER CONSTAR QUE EL PRESENTE ESTUDIO DE DETALLE, REDACTADO POR EL ARQUITECTO D. MARCOS LÓPEZ POLO, CON CSV 07E8000E759600N4T5E1U1B9B3, DONDE SE MODIFICAN PARTE DE LOS PARÁMETROS DE LA ORDENACIÓN DETALLADA ESTABLECIDA PARA LA PARCELA SITA EN PASEO DE LOS MORALES NÚMERO 3, REFERENCIA CATASTRAL 1808809VG4110H0001E1, PERTENECIENTE AL PLAN PARCIAL PAGO ARACHE, HA SIDO APROBADO DEFINITIVAMENTE POR EL PLENO DEL AYUNTAMIENTO DE LAS GABIAS, EN SU SESIÓN ORDINARIA DE 29/07/2024 (PUNTO 9)</small>	

d.- Telefonía y Telecomunicaciones.


Se establecerá conexión con la actual línea telefónica.

E.- PROPIEDAD DE LOS TERRENOS AFECTADOS.-

La parcela objeto del presente estudio de detalle es propiedad de Jose Antonio Sanchez Molina y Maria Libertad Romero Gamarra, promotores de este documento.

C\ Verónica 24 bis, Ático Las Gabias Granada marcoslopezpolo1981@gmail.com



La autenticidad de este documento se puede comprobar con el código 07E8000E759600N4T5E1U1B9B3 en la Sede Electrónica de la Entidad	<b>FIRMANTE - FECHA</b>	EXPEDIENTE :: 202414 24000495 Fecha: 01/04/2024 Hora: 00:00 Und. reg: REGISTRO GENERAL
	MARCOS LOPEZ POLO - 13/05/2024 AYUNTAMIENTO DE LAS GABIAS - 29/05/2024 serialNumber=S2833002E,CN=Sello de tiempo TS@ - @firma,OU=Secretaría General de Administración Digital,O=Secretaría de Estado de Función Pública,C=ES - 29/05/2024 08:24:59 <small>ESTE DOCUMENTO ES UNA COPIA DEL DOCUMENTO ORIGINAL(947607)</small>	



La autenticidad de este documento se puede comprobar con el código 07E8000F344D00N6P7E4B3R7A4 en la Sede Electrónica de la Entidad	<b>FIRMANTE - FECHA</b>	EXPEDIENTE :: 202414 24000495 Fecha: 01/04/2024 Hora: 00:00 Und. reg: REGISTRO GENERAL
	FUENSANTA NAVARRO PAVON-VICESECRETARIA GENERAL - 14/08/2024 serialNumber=S2833002E,CN=Sello de tiempo TS@ - @firma,OU=Secretaría General de Administración Digital,O=Secretaría de Estado de Función Pública,C=ES - 14/08/2024 08:43:31 <small>DILIGENCIA: PARA HACER CONSTAR QUE EL PRESENTE ESTUDIO DE DETALLE, REDACTADO POR EL ARQUITECTO D. MARCOS LÓPEZ POLO, CON CSV 07E8000E759600N4T5E1U1B9B3, DONDE SE MODIFICAN PARTE DE LOS PARÁMETROS DE LA ORDENACIÓN DETALLADA ESTABLECIDA PARA LA PARCELA SITA EN PASEO DE LOS MORALES NÚMERO 3, REFERENCIA CATASTRAL 1808809VG410H0001E1, PERTENECIENTE AL PLAN PARCIAL PAGO ÁRACHE, HA SIDO APROBADO DEFINITIVAMENTE POR EL PLENO DEL AYUNTAMIENTO DE LAS GABIAS, EN SU SESIÓN ORDINARIA DE 29/07/2024 (PUNTO 8)</small>	

CSV: 07E8000E759600N4T5E1U1B9B3

000F344D00N6P7E4B3R7A4

**SEGUNDO.-DETERMINACIONES DEL ESTUDIO DE DETALLE. JUSTIFICACIÓN DE LA PROPUESTA.**

**A.- JUSTIFICACIÓN DE LA PROPUESTA, PROCEDENCIA Y CONVENIENCIA.**

Hay que tener en cuenta que la justificación de la propuesta de Estudio de Detalle viene dada por las dificultades que aparecen al buscar una determinada solución para desarrollar las determinaciones previstas por las NN.SS. DE LAS GABIAS.

De esta manera se pretende modificar la ocupación en planta baja de la edificación para adecuarse a la tipología urbanística que se está desarrollando en estos últimos años (Viviendas completamente en planta baja).

A su vez, y debido al aumento de ocupación en planta baja, se considera conveniente modificar el retranqueo a viales, que pasaría de 5m a 3m para facilitar la distribución de la vivienda.

**B.- FINES Y OBJETIVOS.**

Los objetivos del Estudio de Detalle se plantean dado que se trata de una figura de ordenación prevista en las NN.SS. y en la Ley 7/2007, de 9 de julio de Gestión Integrada de la Calidad Ambiental como obligatoria para proceder a la modificación de las condiciones urbanísticas, antes de ejercitar los derechos y obligaciones derivados del planeamiento.

**C.- SOLUCIÓN ADOPTADA Y COMPARADA.**

	OCUPACIÓN PLANTA SOTANO/SEMISÓTANO	OCUPACIÓN PLANTA BAJA	OCUPACIÓN PLANTA PRIMERA	RETRANQUEO FACHADA	EDIFICABILIDAD
ESTADO ACTUAL	20 %	20 %	20 %	5m	1,20 m <sup>3</sup> /m <sup>2</sup> 0,40 m <sup>2</sup> /m <sup>2</sup> (para 3m de altura libre)
ESTADO PROPUESTO	20 %	40 %	20%	3m	1,20 m <sup>3</sup> /m <sup>2</sup> 0,40 m <sup>2</sup> /m <sup>2</sup> (para 3m de altura libre)

Con todo lo expuesto se dispone que no existe pues incremento del aprovechamiento urbanístico.

C\ Verónica 24 bis, Ático Las Gabias Granada marcoslopezpolo1981@gmail.com



La autenticidad de este documento se puede comprobar con el código 07E8000E759600N4T5E1U1B9B3 en la Sede Electrónica de la Entidad	<b>FIRMANTE - FECHA</b>	EXPEDIENTE :: 202414 24000495
	MARCOS LOPEZ POLO - 13/05/2024 AYUNTAMIENTO DE LAS GABIAS - 29/05/2024 serialNumber=S2833002E,CN=Sello de tiempo TS@ - @firma,OU=Secretaría General de Administración Digital,O=Secretaría de Estado de Función Pública,C=ES - 29/05/2024 08:24:59 <small>ESTE DOCUMENTO ES UNA COPIA DEL DOCUMENTO ORIGINAL(947607)</small>	Fecha: 01/04/2024 Hora: 00:00 Und. reg: REGISTRO GENERAL

CSV: 07E8000E759600N4T5E1U1B9B3



La autenticidad de este documento se puede comprobar con el código 07E8000F344D00N6P7E4B3R7A4 en la Sede Electrónica de la Entidad	<b>FIRMANTE - FECHA</b>	EXPEDIENTE :: 202414 24000495
	FUENSANTA NAVARRO PAVON-VICESECRETARIA GENERAL - 14/08/2024 serialNumber=S2833002E,CN=Sello de tiempo TS@ - @firma,OU=Secretaría General de Administración Digital,O=Secretaría de Estado de Función Pública,C=ES - 14/08/2024 08:43:31 <small>DILIGENCIA: PARA HACER CONSTAR QUE EL PRESENTE ESTUDIO DE DETALLE, REDACTADO POR EL ARQUITECTO D. MARCOS LÓPEZ POLO, CON CSV 07E8000E759600N4T5E1U1B9B3, DONDE SE MODIFICAN PARTE DE LOS PARÁMETROS DE LA ORDENACIÓN DETALLADA ESTABLECIDA PARA LA PARCELA SITA EN PASEO DE LOS MORALES NÚMERO 3, REFERENCIA CATASTRAL 1808809VG410H0001E1, PERTENECIENTE AL PLAN PARCIAL PAGO ARACHE, HA SIDO APROBADO DEFINITIVAMENTE POR EL PLENO DEL AYUNTAMIENTO DE LAS GABIAS, EN SU SESIÓN ORDINARIA DE 29/07/2024 (PUNTO 9)</small>	Fecha: 01/04/2024 Hora: 00:00 Und. reg: REGISTRO GENERAL

000F344D00N6P7E4B3R7A4





**TERCERO.- NORMAS DE EDIFICACIÓN Y USOS**

**A.- PARCELA RESULTANTE.**

No se modifica la parcela resultante, manteniendo una superficie de 500,36 m<sup>2</sup>, superior a los 500 m<sup>2</sup> establecidos en la Revisión de las NNSS de Las Gabias.

**B.- ORDENANZAS.**

Las ordenanzas de aplicación serán las previstas en el Plan Parcial El Arache, así como en la Revisión de las NN.SS. de LAS GABIAS para esta zona que es la Calificada como **RESIDENCIAL A**

Las Condiciones a que se refiere el apartado anterior se pueden resumir en lo siguiente:

- **Usos.** Residencial unifamiliar.
- **Tipología:** Vivienda Unifamiliar aislada.
- **Condiciones particulares de parcelación.** La parcela mínima se fija en 500 metros cuadrados, con un frente mínimo de 10 metros.
- **Retranqueos:** 3,00m
- **Ocupación de parcela.** La ocupación máxima en planta baja será de un 40 %. En planta primera hasta el 20%.
- **Altura y número de plantas.** El número de plantas será de dos con una altura máxima de 7,50 m.
- **Edificabilidad máxima.** La edificabilidad neta no superará un máximo de 1.20 m<sup>3</sup>/m<sup>2</sup>.

Para el resto de condiciones no reflejadas se regirá por lo establecido en la Revisión de las NN.SS. de LAS GABIAS, así como en el Plan Parcial "El Arache".

C\ Verónica 24 bis, Ático Las Gabias Granada marcoslopezpolo1981@gmail.com



La autenticidad de este documento se puede comprobar con el código 07E8000E759600N4T5E1U1B9B3 en la Sede Electrónica de la Entidad	<b>FIRMANTE - FECHA</b> MARCOS LOPEZ POLO - 13/05/2024 AYUNTAMIENTO DE LAS GABIAS - 29/05/2024 serialNumber=S2833002E,CN=Sello de tiempo TS@ - @firma,OU=Secretaría General de Administración Digital,O=Secretaría de Estado de Función Pública,C=ES - 29/05/2024 08:24:59	EXPEDIENTE :: 202414 24000495 Fecha: 01/04/2024 Hora: 00:00 Und. reg: REGISTRO GENERAL
	<small>ESTE DOCUMENTO ES UNA COPIA DEL DOCUMENTO ORIGINAL(947607)</small>	

CSV: 07E8000E759600N4T5E1U1B9B3

000F344D00N6P7E4B3R7A4



La autenticidad de este documento se puede comprobar con el código 07E8000F344D00N6P7E4B3R7A4 en la Sede Electrónica de la Entidad	<b>FIRMANTE - FECHA</b> FUENSANTA NAVARRO PAVON-VICESECRETARIA GENERAL - 14/08/2024 serialNumber=S2833002E,CN=Sello de tiempo TS@ - @firma,OU=Secretaría General de Administración Digital,O=Secretaría de Estado de Función Pública,C=ES - 14/08/2024 08:43:31	EXPEDIENTE :: 202414 24000495 Fecha: 01/04/2024 Hora: 00:00 Und. reg: REGISTRO GENERAL
	<small>DILIGENCIA: PARA HACER CONSTAR QUE EL PRESENTE ESTUDIO DE DETALLE, REDACTADO POR EL ARQUITECTO D. MARCOS LÓPEZ POLO, CON CSV 07E8000E759600N4T5E1U1B9B3, DONDE SE MODIFICAN PARTE DE LOS PARÁMETROS DE LA ORDENACIÓN DETALLADA ESTABLECIDA PARA LA PARCELA SITA EN PASEO DE LOS MORALES NÚMERO 3, REFERENCIA CATASTRAL 1808809VG410H0001E1, PERTENECIENTE AL PLAN PARCIAL PAGO ARACHE, HA SIDO APROBADO DEFINITIVAMENTE POR EL PLENO DEL AYUNTAMIENTO DE LAS GABIAS, EN SU SESIÓN ORDINARIA DE 29/07/2024 (PUNTO 9)</small>	



**CUARTO.- MEMORIA DE VIABILIDAD ECONÓMICA**

El art. 22.4 del Real Decreto 7/2015 de 30 de octubre por el que se aprueba el texto refundido de la Ley del Suelo y Rehabilitación Urbana recoge la obligación de elaborar un "Informe o Memoria de sostenibilidad económica" a incorporar a los instrumentos de ordenación de las actuaciones de transformación urbanística, en el que se ponderará, en particular, el impacto de la actuación en las Haciendas Públicas afectadas por la implantación y el mantenimiento de las infraestructuras necesarias o la puesta en marcha y la prestación de los servicios resultantes, así como la suficiencia y adecuación del suelo destinado a usos productivos.

El presente estudio de detalle modifica las condiciones de ocupación y retranqueos de la parcela.

Debido a la naturaleza del documento, que no modifica parámetros que puedan influir en un incremento de gasto para las haciendas públicas, queda justificada la innecesariedad de aportar un Informe de sostenibilidad económica.

**QUINTO.- RESUMEN EJECUTIVO**

**OBJETIVOS**

El presente resumen ejecutivo se redacta conforme al artículo 85.e) y 94.c) de la RGLISTA, a instancias de JOSE ANTONIO SANCHEZ MOLINA y MARIA LIBERTAD ROMERO GAMARRA con NIF 75146931C y 15471954S respectivamente, con domicilio a efectos de notificación en C/ San Francisco nº 47 de Las Gabias (Granada).

El fin del estudio de detalle es el de modificar las condiciones de ocupación en planta baja y del retranqueo de fachada de la parcela sita en el Paseo de los Morales nº 3 de la Localidad de Las Gabias.

**PRINCIPALES ASPECTOS Y CONDICIONES URBANÍSTICAS**

Las condiciones que se ven afectadas por el presente estudio de detalle son las de ocupación y retranqueos, no viéndose afectado bajo ningún concepto el aprovechamiento de la parcela, quedando los parámetros modificados de la siguiente manera:

	OCUPACIÓN PLANTA SOTANO/SEMISÓTANO	OCUPACIÓN PLANTA BAJA	OCUPACIÓN PLANTA PRIMERA	RETRANQUEO FACHADA	EDIFICABILIDAD
ESTADO ACTUAL	20 %	20 %	20 %	5m	1,20 m³/m² 0,40 m²/m² (para 3m de altura libre)
ESTADO PROPUESTO	20 %	40 %	20%	3m	1,20 m³/m² 0,40 m²/m² (para 3m de altura libre)

C\ Verónica 24 bis, Ático Las Gabias Granada marcoslopezpolo1981@gmail.com



La autenticidad de este documento se puede comprobar con el código 07E8000E759600N4T5E1U1B9B3 en la Sede Electrónica de la Entidad

**FIRMANTE - FECHA**  
 MARCOS LOPEZ POLO - 13/05/2024  
 AYUNTAMIENTO DE LAS GABIAS - 29/05/2024  
 serialNumber=S2833002E,CN=Sello de tiempo TS@ - @firma,OU=Secretaría General de Administración Digital,O=Secretaría de Estado de Función Pública,C=ES - 29/05/2024 08:24:59  
ESTE DOCUMENTO ES UNA COPIA DEL DOCUMENTO ORIGINAL(947607)

EXPEDIENTE :: 202414 24000495  
 Fecha: 01/04/2024  
 Hora: 00:00  
 Und. reg: REGISTRO GENERAL

CSV: 07E8000E759600N4T5E1U1B9B3



La autenticidad de este documento se puede comprobar con el código 07E8000F344D00N6P7E4B3R7A4 en la Sede Electrónica de la Entidad

**FIRMANTE - FECHA**  
 FUENSANTA NAVARRO PAVON-VICESECRETARIA GENERAL - 14/08/2024  
 serialNumber=S2833002E,CN=Sello de tiempo TS@ - @firma,OU=Secretaría General de Administración Digital,O=Secretaría de Estado de Función Pública,C=ES - 14/08/2024 08:43:31  
DILIGENCIA: PARA HACER CONSTAR QUE EL PRESENTE ESTUDIO DE DETALLE, REDACTADO POR EL ARQUITECTO D. MARCOS LÓPEZ POLO, CON CSV 07E8000E759600N4T5E1U1B9B3, DONDE SE MODIFICAN PARTE DE LOS PARÁMETROS DE LA ORDENACIÓN DETALLADA ESTABLECIDA PARA LA PARCELA SITA EN PASEO DE LOS MORALES NÚMERO 3, REFERENCIA CATASTRAL 1808809VG410H0001E1, PERTENECIENTE AL PLAN PARCIAL PAGO ARACHE, HA SIDO APROBADO DEFINITIVAMENTE POR EL PLENO DEL AYUNTAMIENTO DE LAS GABIAS, EN SU SESIÓN ORDINARIA DE 29/07/2024 (PUNTO 9)

EXPEDIENTE :: 202414 24000495  
 Fecha: 01/04/2024  
 Hora: 00:00  
 Und. reg: REGISTRO GENERAL

000F344D00N6P7E4B3R7A4



**ÁMBITO**

Se adjunta plano de situación donde se define la parcela afectada por el presente estudio de detalle.

**PLAZO**

Este documento urbanístico se redacta para la concesión de la licencia de obras para la construcción de una vivienda unifamiliar en el Paseo de los Morales nº 3 de la localidad de Las Gabias.

Se suspenderá el otorgamiento de dicha licencia hasta la aprobación definitiva de este estudio de detalle.

**SEXTO.- PLANIMETRIA QUE DETERMINA EL CONTENIDO DEL ESTUDIO DE DETALLE.**

Los planos que se relacionan justifican, cada una de las manifestaciones editadas en esta memoria.

- 01- Plano de situación.
- 02- Plano catastral.
- 03- Plano zona de actuación.
- 04- Coordenadas Geo-referenciadas

Granada, Marzo de 2024



Firmado digitalmente  
por LOPEZ POLO  
MARCOS - 74669158A  
Fecha: 2024.05.13  
17:06:25 +02'00'

Fdo.: Marcos López Polo  
Arquitecto 4574 Coa Granada.

C\ Verónica 24 bis, Ático Las Gabias Granada marcoslopezpolo1981@gmail.com



La autenticidad de este documento se puede comprobar con el código 07E8000E759600N4T5E1U1B9B3 en la Sede Electrónica de la Entidad	<b>FIRMANTE - FECHA</b>	EXPEDIENTE :: 202414 24000495
	MARCOS LOPEZ POLO - 13/05/2024 AYUNTAMIENTO DE LAS GABIAS - 29/05/2024 serialNumber=S2833002E,CN=Sello de tiempo TS@ - @firma,OU=Secretaría General de Administración Digital,O=Secretaría de Estado de Función Pública,C=ES - 29/05/2024 08:24:59	Fecha: 01/04/2024 Hora: 00:00 Und. reg: REGISTRO GENERAL

CSV: 07E8000E759600N4T5E1U1B9B3

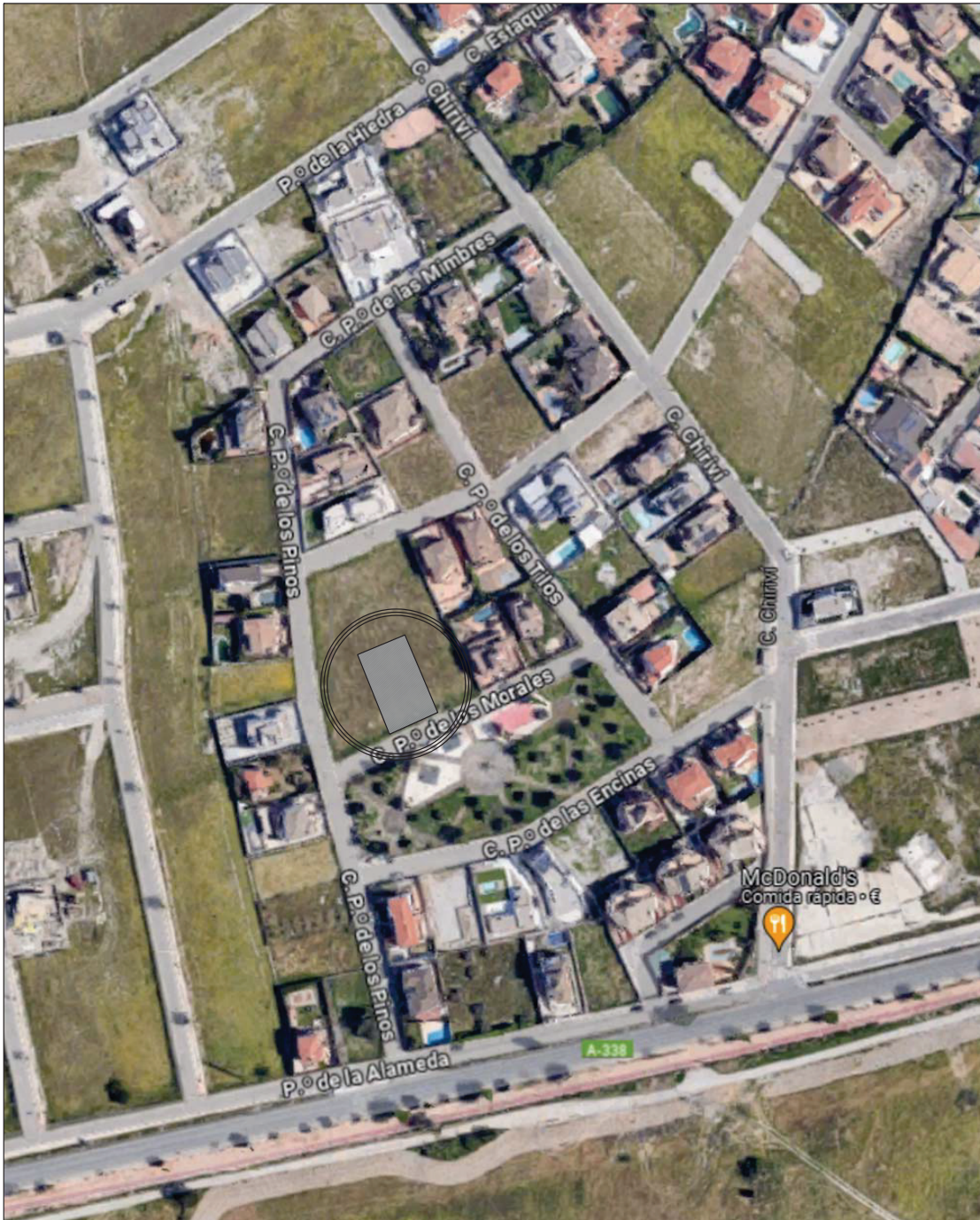


La autenticidad de este documento se puede comprobar con el código 07E8000F344D00N6P7E4B3R7A4 en la Sede Electrónica de la Entidad	<b>FIRMANTE - FECHA</b>	EXPEDIENTE :: 202414 24000495
	FUENSANTA NAVARRO PAVON-VICESECRETARIA GENERAL - 14/08/2024 serialNumber=S2833002E,CN=Sello de tiempo TS@ - @firma,OU=Secretaría General de Administración Digital,O=Secretaría de Estado de Función Pública,C=ES - 14/08/2024 08:43:31	Fecha: 01/04/2024 Hora: 00:00 Und. reg: REGISTRO GENERAL


DILIGENCIA: PARA HACER CONSTAR QUE EL PRESENTE ESTUDIO DE DETALLE, REDACTADO POR EL ARQUITECTO D. MARCOS LÓPEZ POLO, CON CSV 07E8000E759600N4T5E1U1B9B3, DONDE SE MODIFICAN PARTE DE LOS PARÁMETROS DE LA ORDENACIÓN DETALLADA ESTABLECIDA PARA LA PARCELA SITA EN PASEO DE LOS MORALES NÚMERO 3, REFERENCIA CATASTRAL 1808809VG410H0001E1, PERTENECIENTE AL PLAN PARCIAL PAGO ARACHE, HA SIDO APROBADO DEFINITIVAMENTE POR EL PLENO DEL AYUNTAMIENTO DE LAS GABIAS, EN SU SESIÓN ORDINARIA DE 29/07/2024 (PUNTO 9)

000F344D00N6P7E4B3R7A4





ESTUDIO DE DETALLE PARA MODIFICACIÓN DE OCUPACIÓN EN PLANTA BAJA Y RETRANQUEOS EN LAS GABIAS

PROMOTOR	SITUACION DEL PROYECTO
	JOSE ANTONIO SANCHEZ MOLINA y MARIA LIBERTAD ROMERO GAMARRA ARQUITECTO PASEO DE LOS MORALES Nº 3 DOMICILIO PROFESIONAL
ESTUDIO ARQUITECTURA Y URBANISMO	MARCOS LÓPEZ POLO DENOMINACIÓN DE PLANO NORTE ESCALA FECHA PLANO Nº
SITUACIÓN	VERÓNICA Nº24 BIS ATICO, 18110 LAS GABIAS (GRANADA) Tlf. y fax 958 57 41 49 // 607 40 82 28 // marcos_lp@coagranada.org MARZO 2024 01

CSV: 07E8000E759600N4T5E1U1B9B3

000F34D00N6P7E4B3R7A4



La autenticidad de este documento se puede comprobar con el código 07E8000E759600N4T5E1U1B9B3 en la Sede Electrónica de la Entidad

<b>FIRMANTE - FECHA</b>		EXPEDIENTE :: 202414
MARCOS LOPEZ POLO - 13/05/2024 AYUNTAMIENTO DE LAS GABIAS - 29/05/2024		24000495
serialNumber=S2833002E,CN=Sello de tiempo TS@ - @firma,OU=Secretaría General de Administración Digital,O=Secretaría de Estado de Función Pública,C=ES - 29/05/2024 08:24:59		Fecha: 01/04/2024
ESTE DOCUMENTO ES UNA COPIA DEL DOCUMENTO ORIGINAL(947607)		Hora: 00:00
		Und. reg: REGISTRO GENERAL

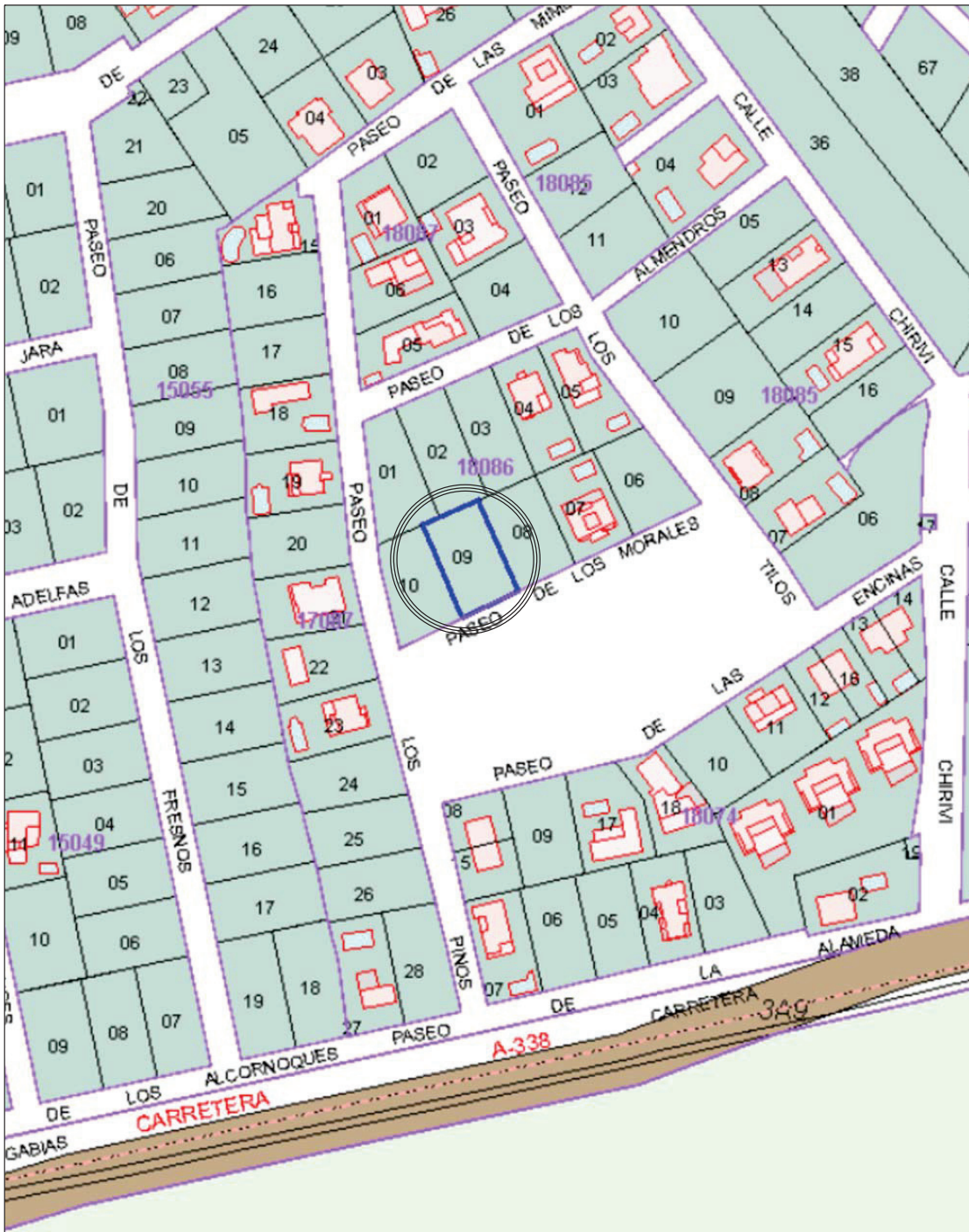


La autenticidad de este documento se puede comprobar con el código 07E8000F344D00N6P7E4B3R7A4 en la Sede Electrónica de la Entidad



<b>FIRMANTE - FECHA</b>		EXPEDIENTE :: 202414
FUENSANTA NAVARRO PAVON-VICESECRETARIA GENERAL - 14/08/2024 serialNumber=S2833002E,CN=Sello de tiempo TS@ - @firma,OU=Secretaría General de Administración Digital,O=Secretaría de Estado de Función Pública,C=ES - 14/08/2024 08:43:31		24000495
DILIGENCIA: PARA HACER CONSTAR QUE EL PRESENTE ESTUDIO DE DETALLE, REDACTADO POR EL ARQUITECTO D. MARCOS LÓPEZ POLO, CON CSV 07E8000E759600N4T5E1U1B9B3, DONDE SE MODIFICAN PARTE DE LOS PARÁMETROS DE LA ORDENACIÓN DETALLADA ESTABLECIDA PARA LA PARCELA SITA EN PASEO DE LOS MORALES NÚMERO 3, REFERENCIA CATASTRAL 1808809V4110H001E1, PERTENECIENTE AL PLAN PARCIAL PAGO ARACHE, HA SIDO APROBADO DEFINITIVAMENTE POR EL PLENO DEL AYUNTAMIENTO DE LAS GABIAS, EN SU SESIÓN ORDINARIA DE 29/07/2024 (PUNTO 9)		Fecha: 01/04/2024
		Hora: 00:00
		Und. reg: REGISTRO GENERAL







ESTUDIO DE DETALLE PARA MODIFICACIÓN DE OCUPACIÓN EN PLANTA BAJA Y RETRANQUEOS EN LAS GABIAS

PROMOTOR	SITUACION DEL PROYECTO
	JOSE ANTONIO SANCHEZ MOLINA y MARIA LIBERTAD ROMERO GAMARRA ARQUITECTO PASEO DE LOS MORALES Nº 3 DOMICILIO PROFESIONAL
ESTUDIO ARQUITECTURA Y URBANISMO	VERÓNICA Nº24 BIS ATICO, 18110 LAS GABIAS (GRANADA) Tlf. y fax 958 57 41 49 // 607 40 82 28 // marcos_lp@coagranada.org
PLANO CATASTRAL	NORTE ESCALA FECHA PLANO Nº  MARZO 2024 <b>02</b>

CSV: 07E8000E759600N4T5E1U1B9B3

000F344D00N6P7E4B3R7A4



La autenticidad de este documento se puede comprobar con el código 07E8000E759600N4T5E1U1B9B3 en la Sede Electrónica de la Entidad

FIRMANTE - FECHA	
MARCOS LOPEZ POLO - 13/05/2024	
AYUNTAMIENTO DE LAS GABIAS - 29/05/2024	
serialNumber=S2833002E,CN=Sello de tiempo TS@ - @firma,OU=Secretaría General de Administración Digital,O=Secretaría de Estado de Función Pública,C=ES - 29/05/2024 08:24:59	
<small>ESTE DOCUMENTO ES UNA COPIA DEL DOCUMENTO ORIGINAL(47607)</small>	

EXPEDIENTE :: 202414 24000495  
 Fecha: 01/04/2024  
 Hora: 00:00  
 Und. reg: REGISTRO GENERAL



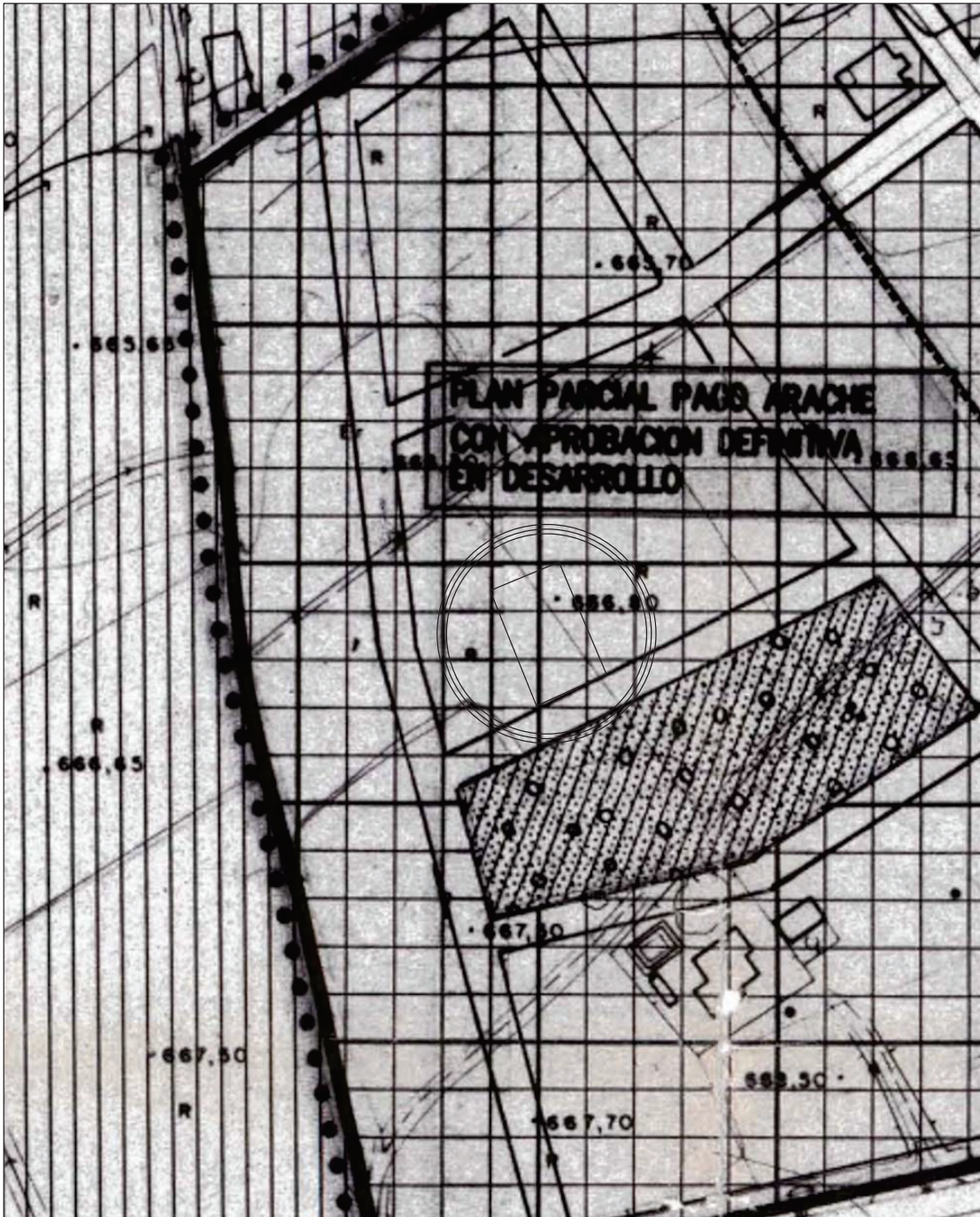
La autenticidad de este documento se puede comprobar con el código 07E8000F344D00N6P7E4B3R7A4 en la Sede Electrónica de la Entidad

FIRMANTE - FECHA	
FUENSANTA NAVARRO PAVON-VICESECRETARIA GENERAL - 14/08/2024	
serialNumber=S2833002E,CN=Sello de tiempo TS@ - @firma,OU=Secretaría General de Administración Digital,O=Secretaría de Estado de Función Pública,C=ES - 14/08/2024 08:43:31	
<small>DILIGENCIA: PARA HACER CONSTAR QUE EL PRESENTE ESTUDIO DE DETALLE, REDACTADO POR EL ARQUITECTO D. MARCOS LOPEZ POLO, CON CSV 07E8000E759600N4T5E1U1B9B3, DONDE SE MODIFICAN PARTE DE LOS PARAMETROS DE LA ORDENACION DETALLADA ESTABLECIDA PARA LA PARCELA SITA EN PASEO DE LOS MORALES NUMERO 3, REFERENCIA CATASTRAL 180869V41104001E, PERTENECIENTE AL PLAN PARCIAL PAGO ARACHE, HA SIDO APROBADO DEFINITIVAMENTE POR EL PLENO DEL AYUNTAMIENTO DE LAS GABIAS, EN SU SESION ORDINARIA DE 29/07/2024 (PUNTO 9)</small>	

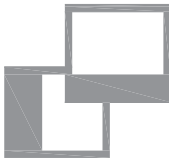
EXPEDIENTE :: 202414 24000495  
 Fecha: 01/04/2024  
 Hora: 00:00  
 Und. reg: REGISTRO GENERAL







ESTUDIO DE DETALLE PARA MODIFICACIÓN DE OCUPACIÓN EN PLANTA BAJA Y RETRANQUEOS EN LAS GABIAS

PROMOTOR		SITUACION DEL PROYECTO			
 JOSE ANTONIO SANCHEZ MOLINA y MARIA LIBERTAD ROMERO GAMARRA ARQUITECTO		PASEO DE LOS MORALES Nº 3 DOMICILIO PROFESIONAL			
MARCOS LÓPEZ POLO DENOMINACIÓN DE PLANO		VERÓNICA Nº24 BIS ATICO, 18110 LAS GABIAS (GRANADA) Tlf. y fax 958 57 41 49 // 607 40 82 28 // marcos_lp@coagranada.org			
ESTUDIO ARQUITECTURA Y URBANISMO		NORTE	ESCALA	FECHA	PLANO Nº
ZONA DE ACTUACION		MARZO 2024			03

CSV: 07E8000E759600N4T5E1U1B9B3

000F344D00N6P7E4B3R7A4



La autenticidad de este documento se puede comprobar con el código 07E8000E759600N4T5E1U1B9B3 en la Sede Electrónica de la Entidad

FIRMANTE - FECHA	
MARCOS LOPEZ POLO - 13/05/2024 AYUNTAMIENTO DE LAS GABIAS - 29/05/2024 serialNumber=S2833002E,CN=Sello de tiempo TS@ - @firma,OU=Secretaría General de Administración Digital,O=Secretaría de Estado de Función Pública,C=ES - 29/05/2024 08:24:59	
ESTE DOCUMENTO ES UNA COPIA DEL DOCUMENTO ORIGINAL(947607)	

EXPEDIENTE :: 202414 24000495  
 Fecha: 01/04/2024  
 Hora: 00:00  
 Und. reg: REGISTRO GENERAL

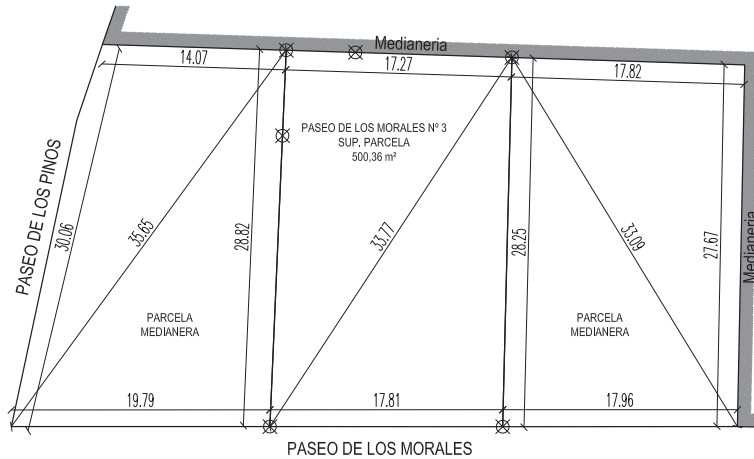


La autenticidad de este documento se puede comprobar con el código 07E8000F344D00N6P7E4B3R7A4 en la Sede Electrónica de la Entidad

FIRMANTE - FECHA	
FUENSANTA NAVARRO PAVON-VICESECRETARIA GENERAL - 14/08/2024 serialNumber=S2833002E,CN=Sello de tiempo TS@ - @firma,OU=Secretaría General de Administración Digital,O=Secretaría de Estado de Función Pública,C=ES - 14/08/2024 08:43:31	
DILIGENCIA: PARA HACER CONSTAR QUE EL PRESENTE ESTUDIO DE DETALLE, REDACTADO POR EL ARQUITECTO D. MARCOS LÓPEZ POLO, CON CSV 07E8000E759600N4T5E1U1B9B3, DONDE SE MODIFICAN PARTE DE LOS PARAMETROS DE LA ORDENACIÓN DETALLADA ESTABLECIDA PARA LA PARCELA SITA EN PASEO DE LOS MORALES NÚMERO 3, REFERENCIA CATASTRAL 1808609V4110H0001E1, PERTENECIENTE AL PLAN PARCIAL PAGO ARACHE, HA SIDO APROBADO DEFINITIVAMENTE POR EL PLENO DEL AYUNTAMIENTO DE LAS GABIAS, EN SU SESIÓN ORDINARIA DE 29/07/2024 (PUNTO 9)	

EXPEDIENTE :: 202414 24000495  
 Fecha: 01/04/2024  
 Hora: 00:00  
 Und. reg: REGISTRO GENERAL





## COORDENADAS GEO-REFERENCIADAS UTM 30, ETRS 89

### PARCELA

X=441653.9470 Y=4110544.0210  
 X=441651.4270 Y=4110550.0610  
 X=441656.2870 Y=4110552.1610  
 X=441667.2870 Y=4110556.9010  
 X=441672.9470 Y=4110544.0210  
 X=441678.6570 Y=4110531.0410  
 X=441662.5370 Y=4110523.4710  
 X=441653.9470 Y=4110544.0210

### ESTUDIO DE DETALLE PARA MODIFICACIÓN DE OCUPACIÓN EN PLANTA BAJA Y RETRANQUEOS EN LAS GABIAS

PROMOTOR		SITUACION DEL PROYECTO			
JOSE ANTONIO SANCHEZ MOLINA y MARIA LIBERTAD ROMERO GAMARRA		PASEO DE LOS MORALES Nº 3			
ARQUITECTO		DOMICILIO PROFESIONAL			
MARCOS LÓPEZ POLO		VERÓNICA Nº24 BIS ATICO, 18110 LAS GABIAS (GRANADA) Tlf. y fax 958 57 41 49 // 607 40 82 28 // marcos_lp@coagranada.org			
DENOMINACIÓN DE PLANO	NORTE	ESCALA	FECHA	PLANO Nº	
COORDENADAS GEO-REFERENCIADAS		1:500	MARZO 2024	04	

La autenticidad de este documento se puede comprobar con el código 07E8000E759600N4T5E1U1B9B3 en la Sede Electrónica de la Entidad	<b>FIRMANTE - FECHA</b>		EXPEDIENTE :: 202414 24000495
	MARCOS LOPEZ POLO - 13/05/2024 AYUNTAMIENTO DE LAS GABIAS - 29/05/2024 serialNumber=S2833002E,CN=Sello de tiempo TS@ - @firma,OU=Secretaría General de Administración Digital,O=Secretaría de Estado de Función Pública,C=ES - 29/05/2024 08:24:59		Fecha: 01/04/2024 Hora: 00:00
	<small>ESTE DOCUMENTO ES UNA COPIA DEL DOCUMENTO ORIGINAL(47607)</small>		Und. reg: REGISTRO GENERAL

CSV: 07E8000E759600N4T5E1U1B9B3

000F344D00N6P7E4B3R7A4



La autenticidad de este documento se puede comprobar con el código 07E8000F344D00N6P7E4B3R7A4 en la Sede Electrónica de la Entidad	<b>FIRMANTE - FECHA</b>		EXPEDIENTE :: 202414 24000495
	FUENSANTA NAVARRO PAVON-VICESECRETARIA GENERAL - 14/08/2024 serialNumber=S2833002E,CN=Sello de tiempo TS@ - @firma,OU=Secretaría General de Administración Digital,O=Secretaría de Estado de Función Pública,C=ES - 14/08/2024 08:43:31		Fecha: 01/04/2024 Hora: 00:00
	<small>DILIGENCIA: PARA HACER CONSTAR QUE EL PRESENTE ESTUDIO DE DETALLE, REDACTADO POR EL ARQUITECTO D. MARCOS LÓPEZ POLO, CON CSV 07E8000E759600N4T5E1U1B9B3, DONDE SE MODIFICAN PARTE DE LOS PARAMETROS DE LA ORDENACIÓN DETALLADA ESTABLECIDA PARA LA PARCELA SITA EN PASEO DE LOS MORALES NUMERO 3, REFERENCIA CATASTRAL 1808809V4110H0001E1, PERTENECIENTE AL PLAN PARCIAL PAGO ARACHE, HA SIDO APROBADO DEFINITIVAMENTE POR EL PLENO DEL AYUNTAMIENTO DE LAS GABIAS, EN SU SESION ORDINARIA DE 29/07/2024 (PUNTO 3)</small>		Und. reg: REGISTRO GENERAL





**FRANCISCO JESÚS SÁNCHEZ MARTÍNEZ**, Arquitecto, Secretario del Colegio Oficial de Arquitectos de Granada .....

**CERTIFICO:**

Que según consta en la Secretaría de este Colegio Oficial de Arquitectos de Granada, D. MARCOS LOPEZ POLO, con D.N.I. nº: 74669158A, Arquitecto con título profesional expedido por la Escuela Técnica Superior de Arquitectura de GRANADA, con fecha 23/11/2006 y con domicilio profesional en C/ PIO XII Nº 46,, de LAS GABIAS, figura como colegiado desde el día 14/12/2006, con el número: 004574.....

Y para que conste a los efectos que procedan, y a petición del interesado expido el presente Certificado que firmo en Granada a 18 de abril de 2024. ....

Fdo: Francisco Jesús Sánchez Martínez  
Secretario del COA de Granada

<b>REGISTRO DIGITAL</b>	serie: SD	número: 240001064	fecha: 18/04/2024
CSV: 103.41.254.53.128.203.144.191.253.17.132.180.207.193.237.38.33.80.148.148.4.119.255.49			

**COLEGIO OFICIAL ARQUITECTOS DE GRANADA**

PLAZA SAN AGUSTÍN Nº 3. 18001 GRANADA. TELÉFONO 958 806266. FAX 958 272201  
email:coagranada@coagranada.org

La autenticidad de este documento puede ser comprobada introduciendo el Código Seguro de Verificación (CSV) que figura en el sello de registro digital en [www.coagranada.org/secretaria/verificadocumento/](http://www.coagranada.org/secretaria/verificadocumento/)



La autenticidad de este documento se puede comprobar con el código 07E8000E759600N4T5E1U1B9B3 en la Sede Electrónica de la Entidad	<b>FIRMANTE - FECHA</b> MARCOS LOPEZ POLO - 13/05/2024 AYUNTAMIENTO DE LAS GABIAS - 29/05/2024 serialNumber=S2833002E,CN=Sello de tiempo TS@ - @firma,OU=Secretaría General de Administración Digital,O=Secretaría de Estado de Función Pública,C=ES - 29/05/2024 08:24:59	EXPEDIENTE :: 202414 24000495 Fecha: 01/04/2024 Hora: 00:00 Und. reg: REGISTRO GENERAL
	<small>ESTE DOCUMENTO ES UNA COPIA DEL DOCUMENTO ORIGINAL(47607)</small>	

CSV: 07E8000E759600N4T5E1U1B9B3

000F344D00N6P7E4B3R7A4



La autenticidad de este documento se puede comprobar con el código 07E8000F344D00N6P7E4B3R7A4 en la Sede Electrónica de la Entidad	<b>FIRMANTE - FECHA</b> FUENSANTA NAVARRO PAVON-VICESECRETARIA GENERAL - 14/08/2024 serialNumber=S2833002E,CN=Sello de tiempo TS@ - @firma,OU=Secretaría General de Administración Digital,O=Secretaría de Estado de Función Pública,C=ES - 14/08/2024 08:43:31	EXPEDIENTE :: 202414 24000495 Fecha: 01/04/2024 Hora: 00:00 Und. reg: REGISTRO GENERAL
	<small>DILIGENCIA: PARA HACER CONSTAR QUE EL PRESENTE ESTUDIO DE DETALLE, REDACTADO POR EL ARQUITECTO D. MARCOS LOPEZ POLO, CON CSV 07E8000E759600N4T5E1U1B9B3, DONDE SE MODIFICAN PARTE DE LOS PARAMETROS DE LA ORDENACION DETALLADA ESTABLECIDA PARA LA PARCELA SITA EN PASEO DE LOS MORALES NUMERO 3, REFERENCIA CATASTRAL 1808809VG4110H0001E1, PERTENECIENTE AL PLAN PARCIAL PAGO ARACHE, HA SIDO APROBADO DEFINITIVAMENTE POR EL PLENO DEL AYUNTAMIENTO DE LAS GABIAS, EN SU SESION ORDINARIA DE 29/07/2024 (PUNTO 9)</small>	

